

Nyköpings kommun
Fack
611 01 NYKÖPING

Fastställelse av skyddsområde och skyddsbestämmelser för grundvattentäkt på fastigheten Rogsta 1:16, Nyköpings kommun

Länssstyrelsen i Södermanlands län fastställer med stöd av 2 kap 64 § vattenlagen (1918:523, ändrad senast 1972:722) ett -- på till detta beslut fogad karta -- angivet skyddsområde för den grundvattentäkt som utnyttjas för vattenförsörjningen för Tystberga tätort, Nyköpings kommun, samt meddelar följande skyddsbestämmelser.

1 §

Skyddsområdet är indelat i brunnszon samt inre och yttre skyddszon.

2 §

- a) Inom brunnszonen får endast vattentäktverksamhet bedrivas.
- b) Invid grundvattentäkten skall finnas skylt med texten "Vattentäkt".

3 §

Inom inre och yttre skyddszonerna skall följande allmänna föreskrifter gälla.

- a) Anordning för förvaring, hantering och transport av petrolemprodukter och annan brandfarlig vätska skall vara så utförd att vätskan ej kan komma lös samt i övrigt i överensstämmelse med av kommerskollegium meddelade tillämpningsföreskrifter till förordningen (1961:568, ändrad senast 1972:2) om brandfarliga varor. Anordningarna skall skötas och underhållas så att de fungerar på avsett sätt. Vid spill eller läckage skall åtgärder omedelbart vidtagas för att hindra den brandfarliga vätskan att tränga ned i marken. Underrättelse skall omedelbart ske till såväl hälsovårdsnämnd som brandmyndighet och gatukontor.
- b) Vid varje ovan- eller underjordisk cistern för brandfarlig vätska skall finnas varningsskylt med upplysning om att cisternen är belägen inom skyddsområde för vattentäkt.

1973-02-02

11.184-1163-72

- c) Förvaring av andra för grundvattnet skadliga ämnen såsom tjärprodukter, organiska lösningsmedel, industriellt avfall, gödselmedel, dammbindningsmedel samt bekämpningsmedel får ej förekomma i större omfattning än som för-
anleds av verksamhet som nämns vid d) med mindre hälsovårdsnämnden lämnat tillstånd därtill.

Hälsovårdsnämnden äger dels att bestämma intill vilken mängd ämnena får lagras och dels att i övrigt föreskriva de skyddsåtgärder som skall vidtagas.

- d) Spridning av gödselmedel, bekämpningsmedel, dammbindningsmedel samt halkbekämpningsmedel får ej förekomma i större omfattning än som normalt erfordras för jord- och skogsbrukets behov samt för sedvanligt vägunderhåll.
- e) Grus-, sand- eller lertäkt får inte ske djupare än 3,0 m inom inre skydds-zonen och 1,0 m inom yttre skydds-zon över högsta naturliga grundvattennivå. Det åligger den som tillgodogör sig täkt att ställa sig till efterrättelse de anvisningar, som hälsovårdsnämnden kan komma att meddela beträffande bestämmande av högsta grundvattennivå, ävensom de åtgärder i övrigt för täktverksamhet som hälsovårdsnämnden finner skäl föreskriva till skydd för grundvattnet.
- f) I grustag eller eljest inom skyddszonerna får ej tippas eller avläggas sopor, köksavfall, latrin eller annan orenlighet. Ej heller får fyllnads- eller avjämningsmassor, som kan försämra grundvattenkvaliteten eller som kan försvåra den naturliga grundvattenbildningen, tippas eller avläggas inom skyddszonerna.
- g) Inom inre skydds-zonen får avloppsvatten ej utsläppas på eller i marken. Avledande av avloppsvatten skall ske i täta rör med täta fogar. Avloppsutsläpp får inom yttre skydds-zonen anordnas endast efter anmälan till hälsovårdsnämnden och i övrigt i enlighet med vad hälsovårdsnämnden kan komma att föreskriva.

Det åligger ägare eller nyttjare av fastighet inom skydds-området att tillse, att den som på fastigheten svarar för förvaring eller hantering av i 3 § nämnt ämne omedelbart till hälsovårdsnämnd och gatukontor anmäler inom fastigheten inträffad händelse, som kan skada grundvattnet.

4 §

Om tillsyn över efterlevnaden av bestämmelserna i 2 och 3 §§ stadgas i 2 och 38 §§ hälsovårdsstadgan (1958:663, ändrad senast 1972:675).

1973-02-02


11.184-1163-72

5 §

Om påföljd för förseelse mot föreskrifterna i 2 och 3 §§ stadgas i 13 kap 14 § andra stycket vattenlagen.

Besvärshänvisning enligt formulär 1:A.

Vid den slutliga handläggningen av detta ärende, i vilket naturvårdsdirektören Tore Jansson beslutat och byrådirektören Gustav Johansson varit föredragande, har även länsassessorn Henry Famme och överlantmätaren Gösta Höglund deltagit.


Tore Jansson


Gustav Johansson

Bilaga
Karta

Kopia till

~~Majvor Helga Elisabet Hellmark, Rosenhällsvägen 35,
611 00 NYKÖPING (rek + mb)~~

~~Margareta Nanna Karolina Karlsson, Baljesta, 610 60 TYSTBERGA~~

~~Karl Julius Janssons dödsbo, Stig Jansson,
Smålandsvägen 4 C, 611 00 NYKÖPING (rek + mb)~~

~~Wils Rudolf Fagerlund, Hesselby, 610 60 TYSTBERGA (rek + mb)~~

~~Worsten Gustav Johansson, Rogsta, 610 60 TYSTBERGA (rek + mb)~~

~~Karl-Erik Johansson, Rogsta, 610 60 TYSTBERGA (rek + mb)~~

~~Louise Ebba Ulrika Sandström, St Sulsta, 610 60 TYSTBERGA
(rek + mb)~~

~~Nyköpings Åkeri AB, Idbäcksvägen 2, 611 00 NYKÖPING (rek + mb)~~

~~AB Svenska Shell, Mellensta försäljningsområdet,
Tullhusgatan 15, 602 27 NORRKÖPING (rek + mb)~~

~~Kungl Maj:t och Kronan, Lantbruksnämnden, 611 00 NYKÖPING~~

~~Statens vägverk, vägförvaltningen i Södermanlands län, Box 31
611 01 NYKÖPING~~

~~Statens Järnvägar, Juridiska avd, Centralstationshuset,
105 50 STOCKHOLM~~

~~Stadskansliet i Nyköpings kommun, Fack, 611 01 NYKÖPING
(2 ex anslås)~~

~~Brandmyndigheten i Nyköpings kommun, 611 01 NYKÖPING~~

~~Polismyndigheten i Nyköping, Box 160, 611 01 NYKÖPING~~

~~Byggnadsnämnden i Nyköpings kommun, Fack, 611 01 NYKÖPING~~

~~Gatukontoret i Nyköpings kommun, Fack, 611 01 NYKÖPING~~

~~Hälsovårdsnämnden i Nyköpings kommun, Fack, 611 01 NYKÖPING~~

~~Länsläkarorganisationen~~

~~Länspolischefen~~

~~Försvarsenheten~~

~~Juridiska enheten~~

~~Lantmäterienheten~~

Naturvårdsenheten
Akten

Länskungörelserna, serie B

Södermanlands Nyheter
Tidningen Folket

Fotostatkopians riktighet bestyrkes

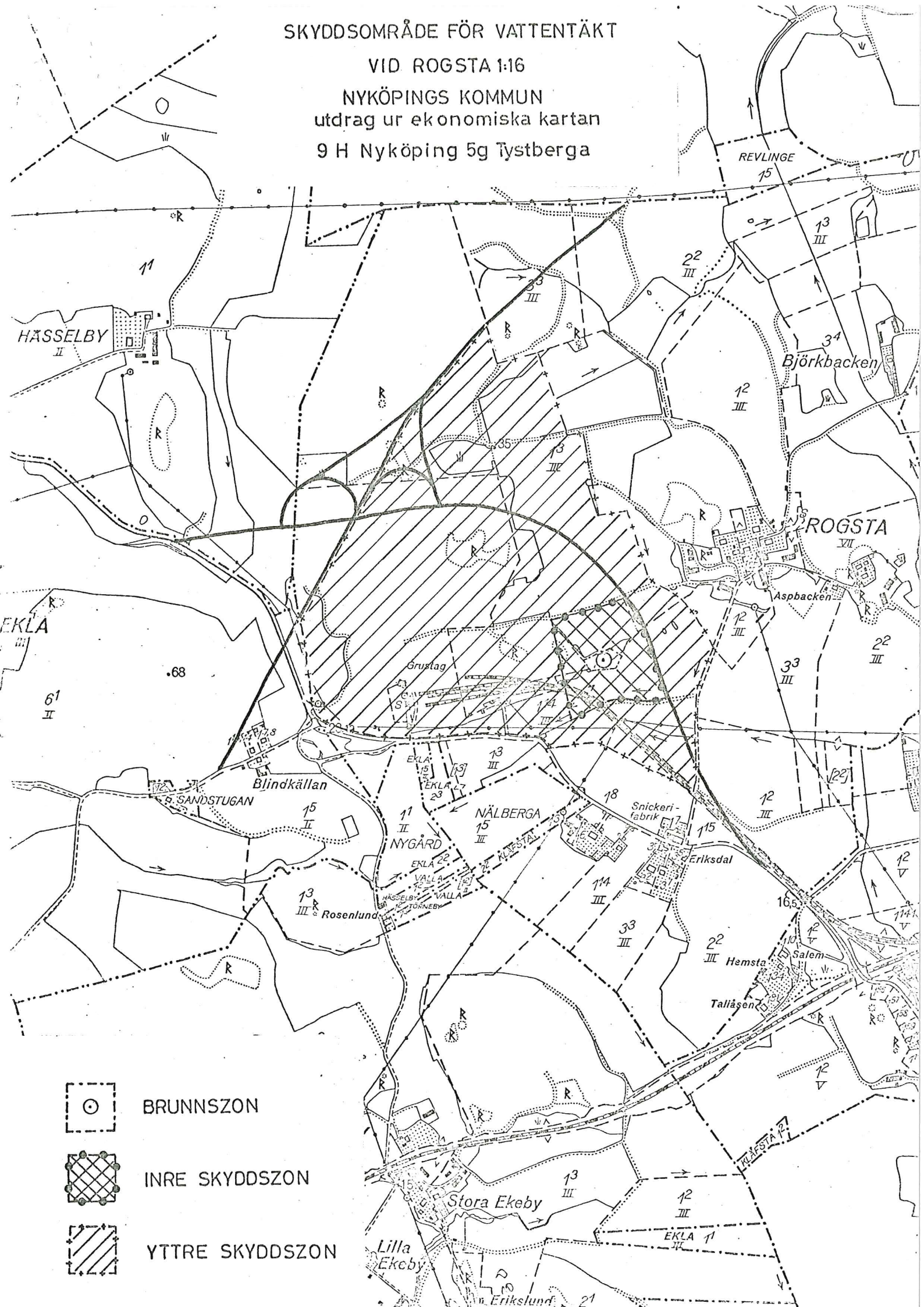


SKYDDSSOMRÅDE FÖR VATTENTÄKT

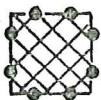
VID ROGSTA 1:16

NYKÖPINGS KOMMUN
utdrag ur ekonomiska kartan

9 H Nyköping 5g Tystberga



BRUNNSZON



INRE SKYDDSZON



YTTRE SKYDDSZON